



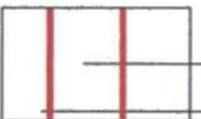



BESTEMMINGEN

subbestemmingen		nadere aanwijzingen
	Woandoeleinden s - gestapeld	(z) - zonder bebouwing % - maximum bebouwd oppervlak
	Maatschappelijke doeleinden bejaarde, medische, onderwijs-, overheids-, religieuze, sportieve, en welzijnsvoorzieningen en kantoren	(z) - zonder bebouwing % - maximum bebouwd oppervlak
	Verkeersdoeleinden	

AANDUIDINGEN

-  Bestaande bebouwing en kadastrale gegevens
-  Grens van het plan
-  Bebouwingvlak
Bebouwingsgrens
-  c/jfer bij letteraanduiding
maximum dakvoetheogte

Aldus vastgesteld door de raad der Gemeente Goes
in zijn openbare vergadering van 15 JAN. 1998

de secretaris, de voorzitter,

Goedgekeurd door ged. staten
van Zeeland dd. 24 FEB. 1998
nr. 981604/23 d.r. RMW

GEWUZZIG	OMSCHRIJVING	PARAAF	GEZIEN
GEMEENTE GOES OOSTSINGEL 2 POSTBUS 2118 4460 MC GOES TEL : 0113.249000 FAX : 0113.230876			
AFDELING: STADSONTWIKKELING			
ONDERWERP : _BESTEMMINGSPLAN "NIEUWWEST, HERZIENING. 1997"			
DATUM	SCHAAL	GETEKEND	GEZIEN
10-6-'97	1:1000	VDL	
REVISIE	DGN. NR.	TEKENINGNUMMER	BLAD NR.
		GND.- 02	

