



## **VOORSCHRIFTEN**

Vastgesteld door de raad van de gemeente Goes bij besluit van .....

21 September 2006

, voorzitter

, griffier

gemeente

Goedgekeurd

~~Ged. goedgekeurd~~

~~Goedk. onthouden~~

bij besluit van

Gedeputeerde Staten van Zeeland

van 09-01-2007 20

nr. 0700103/30 dir. RMW

voor dezen.

de directeur directie Ruimte, Milieu en Water

In werking getreden en  
onherroepelijk geworden  
op 8 maart 2007.

## **VOORSCHRIFTEN**

behorende bij het bestemmingsplan "Bebouwde kom Wilhelminadorp" in de gemeente Goes

### **INHOUD**

PARAGRAAF I	ALGEMENE EN TECHNISCHE BEPALINGEN	2
Artikel 1	Begripsbepalingen	2
Artikel 2	Wijze van meten	8
Artikel 3	Beoordeling van gronden in verband met verstrekken bouwvergunning	9
Artikel 4	Bestaande afstanden en andere maten	10
Artikel 5	Gecombineerde bestemmingen	11
PARAGRAAF II	BESTEMMINGSBEPALINGEN	12
Artikel 6	Woondoeleinden (W)	12
Artikel 7	Maatschappelijke doeleinden (M)	16
Artikel 8	Centrumdoeleinden (C)	18
Artikel 9	Maatschappelijke doeleinden (M) + Kantoren (K)	21
Artikel 10	Bedrijfsdoeleinden (B)	23
Artikel 11	Schuur (S)	25
Artikel 12	Autoboxen	26
Artikel 13	Verkeers- en verblijfsdoeleinden	27
Artikel 14	Groenvoorzieningen	28
Artikel 15	Water	29
Artikel 16	Waterstaatkundige doeleinden	30
PARAGRAAF III	OVERIGE BEPALINGEN	31
Artikel 17	Algemene vrijstellingen	31
Artikel 18	Wijzigingsbevoegdheden	32
Artikel 19	Nadere eisen	34
Artikel 20	Gebruiksbepalingen	35
Artikel 21	Overgangsbepalingen	37
Artikel 22	Strafbaarheid van overtredingen	38
Artikel 23	Slotbepaling	39

### **BIJLAGEN:**

1. Voorschriftenkaart
2. Staat van Bedrijfsactiviteiten

## PARAGRAAF I

# ALGEMENE EN TECHNISCHE BEPALINGEN

### Artikel 1

#### Begripsbepalingen

In deze voorschriften wordt verstaan onder:

1. **plan**: het bestemmingsplan "Bebouwde kom Wilhelminadorp" te Goes;
2. **(plan)kaart**: de kaart deel uitmakende van het plan, bestaande uit één kaartblad;
3. **aaneengesloten woningen (Wa)**: blokken van meer dan twee woningen;
4. **ander bouwwerk**: een bouwwerk geen gebouw zijnde;
5. **archeologische waarde**: de aan het gebied toegekende waarde gekenmerkt door voorwerpen of bewoningssporen van vroegere samenlevingen direct onder het aardoppervlak;
6. **architectonische waarde**: de aan een gebouw toegekende waarde gekenmerkt door de opbouw en/of indeling van de buitengevel, de dakopbouw en het materiaal en/of kleurgebruik eventueel in samenhang met de omgeving;
7. **Awb**: de Algemene wet bestuursrecht, zoals die luidde ten tijde van de tervisielegging van het ontwerpbestemmingsplan;
8. **balkon**: open uitbouw aan een bovenverdieping van een woning, voorzien van een balustrade en toegankelijk vanuit het verblijfsgebied;
9. **bebouwing**: één of meer gebouwen en/of andere bouwwerken;
10. **bebouwingsgrens**: een op de plankaart aangegeven lijn, die niet door gebouwen mag worden overschreden, tenzij in de voorschriften anders is bepaald;
11. **bebouwingspercentage**: een op de plankaart of in de voorschriften aangegeven percentage, dat de grootte van het deel van een bouwperceel aangeeft dat maximaal mag worden bebouwd;
12. **bebouwingsvlak**: een stuk grond, waarop ingevolge het plan de gebouwen moeten worden geplaatst, tenzij in deze voorschriften anders is bepaald;
13. **bedrijfsgebouw**: een gebouw dat dient voor de uitoefening van bedrijfsactiviteiten;

14. **bedrijfs-/beroepsmatig gebruik van een woning:** het gebruik van (een gedeelte van) een woning en/of daarbij behorende overige gebouwen voor bedrijfs- en/of beroepsmatige activiteiten, waarbij de woning in overwegende mate haar woonfunctie behoudt en dat een ruimtelijke uitwerking of uitstraling heeft die met de woonfunctie verenigbaar is;
15. **bestaand:**
- bij bouwwerken: bestaand ten tijde van de terinzagelegging van het ontwerpbestemmingsplan;
  - bij gebruik: bestaand ten tijde van het van kracht worden van de betreffende gebruiksbepaling;
16. **bestemmingsgrens:** een op de plankaart aangegeven lijn, die de grens aanduidt van een bestemming;
17. **bordes:** een verhoogd deel voor de ingang van een gebouw, bereikbaar via een aantal treden, meestal van natuursteen;
18. **bouwen:** het plaatsen, het geheel of gedeeltelijk oprichten, vernieuwen of veranderen en het vergroten van een bouwwerk;
19. **Bouwbesluit:** het Bouwbesluit, zoals dat luidde op het tijdstip van de terzieslegging van het ontwerpbestemmingsplan;
20. **bouwperceel:** een aaneengesloten stuk grond dat een eenheid vormt in gebruik, waarop krachtens het plan een zelfstandige, bij elkaar horende bebouwing is toegestaan;
21. **bouwwerk:** elke constructie van enige omvang van hout, steen, metaal of ander materiaal die hetzij direct of indirect met de grond verbonden is, hetzij direct of indirect steun vindt in of op de grond;
22. **cultuurhistorische waarde:** de aan een bouwwerk of een gebied toegekende waarde gekenmerkt door het beeld dat is ontstaan door het gebruik dat de mens in de loop van de geschiedenis heeft gemaakt van dat bouwwerk of dat gebied;
23. **dakvoet:** de snijlijn tussen bovenkant dakbeschot en buitenkant gevel, waaronder hellende dakvlakken met de daarbij behorende topgevels, dakkapellen en liftopbouwen niet worden begrepen. Bij toepassing van een lessenaarsdak bepaalt het laagste snijpunt de dakvoetheogte;
24. **detailhandel:** het bedrijfsmatig te koop aanbieden, hieronder begrepen de uitstalling ten verkoop, het verkopen en/of leveren van goederen aan diegenen die deze goederen kopen voor gebruik, verbruik of aanwending anders dan in de uitoefening van een beroeps- of bedrijfsactiviteit;

25. **dienstverlening:** het bedrijfsmatig verlenen van diensten, zoals reisbureaus, kapsalons, wasserettes, autorijschool en videotheek;
26. **erf:** al dan niet bebouwd perceel, of een gedeelte daarvan, dat direct is gelegen bij een gebouw en dat in feitelijk opzicht is ingericht ten dienste van het gebruik van dat gebouw, en, de bestemming ingevolge het bestemmingsplan deze inrichting niet verbiedt;
27. **erker:** een uitgebouwd venster;
28. **escortbedrijf:** de natuurlijke persoon, groep of rechtspersoon die bedrijfsmatig, of van omvang alsof zij bedrijfsmatig was, prostitutie aanbiedt die op een andere plaats dan in de bedrijfsruimte (van een seksinrichting) wordt uitgeoefend;
29. **gebouw:** elk bouwwerk, dat een voor mensen toegankelijke, overdekte, geheel of gedeeltelijk met wanden omsloten ruimte vormt;
30. **grondgebonden agrarische bedrijven:**
- akkerbouw-, fruitteelt- en overig tuinbouwbedrijf, waaronder bloem- en boomkwekerij: een bedrijf dat zich toelegt op het telen of veredelen van gewassen in of op de open grond (de teelt onder afdek materiaal en in tijdelijke kweektunnels daarbij inbegrepen);
  - veeteeltbedrijf: een bedrijf dat zich toelegt op het houden van melkvee en/of overig vee, waarvoor in de bedrijfsvoering weidegang essentieel is;
31. **hoofdgebouw:** een gebouw, dat op een bouwperceel door zijn constructie of afmetingen dan wel gelet op de bestemming als belangrijkste gebouw valt aan te merken;
32. **horecabedrijf:** een bedrijf gericht op het verstrekken van al dan niet ter plaatse bereide en al dan niet ter plaatse te nuttigen dranken en/of etenswaren en/of het verstrekken van logies en/of het exploiteren van zaalaccommodaties;
33. **kantoor(ruimte):** een gebouw of een gedeelte daarvan, dat dient voor het beroepsmatig/bedrijfsmatig verlenen van diensten op administratief, juridisch, medisch, therapeutisch, lichaamsverzorgend, kunstzinnig, ontwerp-technisch of een hiermee naar aard gelijk te stellen gebied;
34. **maatschappelijke voorzieningen:** educatieve, sociaal-medische, sociaal-culturele, levensbeschouwelijke, sport- en recreatieve voorzieningen en voorzieningen ten behoeve van openbare dienstverlening, alsook ondergeschikte detailhandel ten dienste van deze voorzieningen;
35. **milieudeskundige:** een door burgemeester en wethouders aan te wijzen onafhankelijke deskundige of commissie van deskundigen inzake milieu;

36. **nutsvoorzieningen** (voorzieningen ten behoeve van openbaar nut): voorzieningen ten behoeve van het openbaar nut, zoals transformatorhuisjes, schakelhuisjes, duikers, gemaalgebouwtjes, telefooncellen, etc.;
37. **overig gebouw**:
- een uit de gevel springend, in architectonisch opzicht ondergeschikt deel van een hoofdgebouw dat door haar indeling en inrichting is bestemd hoofdzakelijk te worden gebruikt ten behoeve van het hoofdgebouw;
  - een met het hoofdgebouw verbonden of daarvan vrijstaand gebouw dat ten dienste staat van het hoofdgebouw en door zijn ligging, constructie of afmetingen ondergeschikt is aan het hoofdgebouw;
38. **perceelsgrens**: de grens van een bouwperceel;
39. **peil**: voor gebouwen, waarvan de hoofdtoegang onmiddellijk grenst aan een weg: de hoogte van die weg ter plaatse van de hoofdtoegang. Bij ligging in het water: de gemiddelde hoogte van de aangrenzende oevers. In andere gevallen: de gemiddelde hoogte van de gebouwen en andere bouwwerken omringende grond;
40. **prostitutie**: het zich beschikbaar stellen tot het verrichten van seksuele handelingen met een ander tegen vergoeding;
41. **raamprostitutie**: een seksinrichting met één of meer ramen van waarachter de prostitué/prostitutee tracht de aandacht van passanten op zich te vestigen met als doel het zich beschikbaar stellen tot het verrichten van seksuele handelingen met een ander tegen vergoeding;
42. **Samenhang in het straat-** en bebouwingsbeeld:
- een goede verhouding tussen bouwmassa en open ruimte;
  - een goede hoogte-/breedteverhouding tussen de bebouwing onderling;
  - een samenhang in bouwvorm/architectonisch beeld tussen bebouwing die ruimtelijk op elkaar georiënteerd is;
  - de cultuurhistorische samenhang in de omgeving.
43. **seksautomatenhal**: een inrichting of daarmee gelijk te stellen gelegenheid waarin door middel van automaten filmvoorstellingen en/of liveshows van erotische en/of pornografische aard kunnen worden gegeven;
44. **seksbioscoop/-theater**: een inrichting of daarmee gelijk te stellen gelegenheid waarin vertoningen van erotische en/of pornografische aard worden gegeven;
45. **seksinrichting**: de voor publiek toegankelijke, besloten ruimte waarin bedrijfsmatig, of in omvang alsof zij bedrijfsmatig was, seksuele handelingen worden verricht, of vertoningen van erotisch-pornografische aard plaatsvinden. Onder een seksinrichting worden in elk geval verstaan: een prostitutiebedrijf, waaronder begrepen een erotisch-massagesalon, een seksbioscoop, seksautomatenhal, sekstheater of een parenclub, al dan niet in combinatie met elkaar;

46. **stedenbouwkundige**: een door burgemeester en wethouders aan te wijzen deskundige of commissie van deskundigen inzake stedenbouw;
47. **straatprostitutie**: het zich op de openbare weg respectievelijk op openbare ruimten of in een zich op de openbare weg respectievelijk openbare ruimte bevindend voertuig beschikbaar stellen tot het verrichten van seksuele handelingen met een ander tegen vergoeding;
48. **twee aaneen (Wt)**: blokken van twee aaneengebouwde hoofdgebouwen;
49. **verblijfsdoeleinden**: gronden waarbij de nadruk ligt op het verblijf van personen in het openbaar gebied en die tevens een verkeersfunctie hebben voor fietsers en voetgangers;
50. **voorgevelrooilijn**: denkbeeldige dan wel op de plankaart aangegeven lijn die strak loopt langs de voorgevel van een hoofdgebouw tot aan de perceelsgrenzen;
51. **voorgevel van een hoofdgebouw**: het naar de wegzijde gekeerde deel van een hoofdgebouw; indien meerdere delen van het hoofdgebouw naar de weg gekeerd zijn, is de op de plankaart aangegeven voorgevelrooilijn bepalend;
52. **vrijstaande woning (Wv)**: een woning zonder gemeenschappelijke wand met een andere woning;
53. **Wed**: de Wet op de economische delicten, zoals die luidde ten tijde van de tervisielegging van het ontwerpbestemmingsplan;
54. **weg**: weg als bedoeld in artikel 1, eerste lid, onder b, van de Wegenverkeerswet 1994;
- Artikel 1, eerste lid, onder b Wegenverkeerswet luidt: wegen: alle voor het openbare verkeer openstaande wegen of paden met inbegrip van de daarin liggende bruggen en duikers en de tot die wegen behorende paden en bermen of zijkanten.
55. **Wegenverkeerswet**: de Wegenverkeerswet, zoals die luidde ten tijde van de tervisielegging van het ontwerpbestemmingsplan;
56. **Wet geluidhinder**: de Wet geluidhinder, zoals die luidde ten tijde van de tervisielegging van het ontwerpbestemmingsplan;
57. **Wet milieubeheer**: de Wet milieubeheer, zoals die luidde ten tijde van de tervisielegging van het ontwerpbestemmingsplan;
58. **woning**: een gebouw, dat dient voor bewoning;
59. **Woningwet**: de Woningwet, zoals die luidde ten tijde van de tervisielegging van het ontwerpbestemmingsplan;



60. **WRO:** de Wet op de Ruimtelijke Ordening, zoals die luidde op het tijdstip van de tervisielegging van het ontwerpbestemmingsplan.

61. **samenhangend straat- en bebouwingsbeeld:** een goede verhouding tussen bouwmassa en open ruimte; een goede hoogte-/ breedteverhouding tussen de bebouwing onderling; een samenhang in bouwvorm/architectonisch beeld tussen bebouwing die ruimtelijk op elkaar georiënteerd is; de cultuurhistorische samenhang in de omgeving.

## Artikel 2

### Wijze van meten

Bij het toepassen van deze voorschriften gelden de volgende aanwijzingen:

1. **afstanden** van bouwwerken onderling alsmede afstanden van bouwwerken tot de perceelsgrens worden daar gemeten, waar deze afstanden het kleinst zijn;
2. **de hoogte van een gebouw** wordt gemeten vanaf de bovenkant van het gebouw, met uitzondering van antennes, schoorstenen, liftopbouwen en andere ondergeschikte bouwdelen, tot het peil;
3. **de hoogte van de dakvoet** van een gebouw wordt gemeten vanaf de dakvoet tot het peil;
4. **de hoogte van andere bouwwerken** wordt gemeten vanaf de bovenkant van het bouwwerk tot het peil;
5. **de oppervlakte van een gebouw of ander bouwwerk** wordt gemeten in de verticale projectie op het maaiveld van de grootste buitenwerkse maten van de gevels boven het afgewerkte maaiveld en eventueel tot het hart van een gemeenschappelijke scheidingsmuur;
6. **de breedte en diepte van een gebouw of ander bouwwerk** wordt gemeten tussen de buitenwerkse gevelvlakken en/of tot het hart van de scheidingsmuren, met dien verstande, dat wanneer de betreffende gevelvlakken niet evenwijdig lopen of verspringen, het gemiddelde wordt genomen van de kleinste en de grootste maat;
7. **het bebouwde oppervlak** van een bouwperceel, of een ander terrein wordt bepaald door de oppervlakten van alle op een terrein gelegen gebouwen bij elkaar op te tellen, tenzij in de voorschriften anders is bepaald;
8. **het bebouwingspercentage** wordt per bouwperceel berekend van het totale bouwperceel waar het percentage is ingeschreven;
9. **de inhoud van een gebouw** wordt gemeten buitenwerks en boven het afgewerkte maaiveld en eventueel tot het hart van een gemeenschappelijke scheidingsmuur;
10. **vloeroppervlak (netto)** van een gebouw wordt gemeten binnenwerks, op de vloer van de ruimten, die ingevolge het plan worden of kunnen worden gebruikt overeenkomstig de aan de gronden toegekende bestemming, zonder aftrek van niet dragende scheidingsmuren.

### Artikel 3

#### **Beoordeling van gronden in verband met verstrekken bouwvergunning**

Bij de beoordeling van een verzoek om een bouwvergunning blijft buiten beschouwing de grond, die tenminste in aanmerking is of moest worden genomen bij een eerder verleende bouwvergunning, waaraan uitvoering is of alsnog kan worden gegeven.

## Artikel 4

### **Bestaande afstanden en andere maten**

1. Indien afstanden op de datum van de terinzagelegging van het ontwerp van het plan meer dan wel minder bedragen dan ingevolge paragraaf II is toegestaan, mogen de bestaande afstanden als maximaal respectievelijk minimaal toelaatbaar worden aangehouden.
2. In die gevallen dat hoogten, inhoud, aantallen en/of oppervlakten van bestaande bouwwerken op de dag van de terinzagelegging van het ontwerp van het plan meer of minder bedragen dan ingevolge paragraaf II is voorgeschreven, mogen de bestaande maten en hoeveelheden als maximaal respectievelijk minimaal worden aangehouden.
3. In het geval van (her)oprichting van gebouwen is het bepaalde in lid 1 en 2 uitsluitend van toepassing indien het geschiedt op dezelfde plaats.

## Artikel 5

### **Gecombineerde bestemmingen**

Wanneer op grond van het plan gronden bestemd zijn voor meerdere doeleinden, zijn de desbetreffende voorschriften gezamenlijk van toepassing voor het toelaatbare gebruik en de toelaatbare bebouwing, met dien verstande dat de in artikel 17 opgenomen voorrangsregeling in acht genomen dient te worden.

## **PARAGRAAF II**

# **BESTEMMINGSBEPALINGEN**

### Artikel 6

#### **Woondoeleinden (W)**

#### **1. Doeleindenomschrijving**

De op de plankaart voor "Woondoeleinden" aangewezen gronden zijn bestemd voor de huisvesting van personen.

Ter plaatse van de op de plankaart opgenomen subbestemmingen zijn de gronden bestemd voor:

Wv: vrijstaande woningen;

Wt: twee aaneen gebouwde woningen;

Wa: aaneengesloten woningen (minimaal twee aaneen);

Wg: geschakelde woningen.

Ter plaatse van de op de plankaart opgenomen gronden zonder subbestemming zijn de gronden bestemd voor vrijstaande, twee aaneen, aaneengesloten en geschakelde woningen.

Deze gronden zijn mede bestemd voor tuinen, erven, paden en andere voorzieningen ten dienste van de bestemming.

#### **2. Toelaatbare bebouwing**

Op deze gronden mogen, met inachtneming van de op de kaart aangegeven nadere aanwijzingen, uitsluitend ten dienste van de in lid 1 bedoelde doeleinden worden gebouwd:

a. hoofdgebouwen;

b. overige gebouwen;

c. andere bouwwerken.

#### **3. Bouwbepalingen**

##### **3.1 Hoofdgebouwen**

Met betrekking tot het bouwen van hoofdgebouwen gelden de volgende bepalingen:

- a. de hoofdgebouwen mogen uitsluitend binnen de op de plankaart aangegeven bebouwingsvlakken worden gebouwd;
- b. tenminste 50% van de voorgevel van een hoofdgebouw moet in de op de plankaart aangegeven voorgevelrooilijn worden gebouwd, daar waar een dergelijke lijn op de plankaart is aangegeven;
- c. met betrekking tot de breedte van een hoofdgebouw - een overig gebouw als genoemd in lid 2 sub b niet meegerekend - gelden de in het navolgende schema opgenomen bepalingen:

<b>Subbestemming</b>	<b>Minimale breedte woning</b>
Wv	6 meter
Wt	5 meter
Wa	5 meter
Wg	5 meter
W (zonder subbestemming)	5 meter

- d. met betrekking tot de afstand tussen een hoofdgebouw en de zijdelingse perceelsgrens gelden de in het navolgende schema opgenomen bepalingen:

<b>Subbestemming</b>	<b>Minimale afstand hoofdgebouw tot zijdelingse perceelsgrens</b>
Wv	3 meter
Wt	3 meter (aan één zijde)
Wa	2 meter (voor de hoekwoning)
Wg	3 meter (aan één zijde)
W (zonder subbestemming)	Niet nader bepaald

- e. de dakvoet- en de totale hoogte van het hoofdgebouw bedraagt maximaal de op de plankaart aangegeven maat;
- f. bij toepassing van hellende dakvlakken, bedraagt de dakhelling minimaal 30°;
- g. het op de plankaart aangegeven omcirkelde Romeinse cijfer (III) geeft het maximum aantal te bouwen woningen per bebouwingsvlak aan;
- h. op gronden met de nadere aanwijzing "zonder gebouwen (z)" mogen geen gebouwen worden gebouwd.

### 3.2 **Overige gebouwen en andere bouwwerken**

Bij ieder hoofdgebouw mogen overige gebouwen en andere bouwwerken worden gebouwd, met dien verstande dat:

- a. de bebouwde oppervlakte van het bouwperceel maximaal 50% bedraagt;

- b. de hoogte van de dakvoet van overige gebouwen maximaal 3 meter bedraagt;
- c. de afstand tussen een aangebouwd overig gebouw en de zijdelingse perceelsgrens minimaal zal bedragen op de gronden met de subbestemming:
  - v. 3 meter;
  - t., a., g niet van toepassing;
  - W (zonder subbestemming) niet van toepassing
- d. overige gebouwen minimaal 3 meter achter (het verlengde van) de voorgevelrooilijn mogen worden gebouwd;
- e. de hoogte van andere bouwwerken maximaal 2 meter bedraagt;
- f. in afwijking van het onder sub e bepaalde de hoogte van een ander bouwwerk dat gebouwd wordt vóór de voorgevelrooilijn maximaal 1 meter bedraagt;
- g. op gronden met de nadere aanwijzing "zonder gebouwen (z)" mogen geen gebouwen worden gebouwd.

#### **4. Vrijstellingen**

Burgemeester en wethouders zijn bevoegd vrijstelling te verlenen van het bepaalde in:

- a. lid 3.1, sub b voor het geheel plaatsen van de voorgevel achter de op de plankaart aangegeven voorgevelrooilijn, met dien verstande dat de voorgevel maximaal 3 meter achter de voorgevelrooilijn mag worden geplaatst;
- b. lid 3.1, sub d voor een kortere afstand tot minimaal 1 meter van de zijdelingse perceelsgrens;
- c. lid 3.1, sub e mits deze maat met maximaal 1 meter zal worden overschreden;
- d. lid 3.2, sub e tot een hoogte van maximaal 10 meter;
- e. artikel 21, lid 1 (gebruiksbepalingen) voor de uitoefening van beroepsmatige en/of bedrijfsmatige activiteiten in de woning en/of overige gebouwen. Verwezen wordt naar artikel 21, lid 3.

Vrijstelling als bedoeld in lid 4 wordt uitsluitend verleend indien:

- dit passend is in het straat- en bebouwingsbeeld;
- de gebruiksmogelijkheden van de aangrenzende gronden en bouwwerken niet onevenredig worden aangetast.



## **5. Wijzigingsbevoegdheid**

Burgemeester en wethouders zijn bevoegd, met inachtneming van het bepaalde in artikel 11 WRO, de op de plankaart aangegeven subbestemmingen binnen de bestemming "Woondoeleinden" te wijzigen, met dien verstande dat:

- dit passend is in het straat- en bebouwingsbeeld;
- de gebruiksmogelijkheden van de aangrenzende gronden en bouwwerken niet onevenredig worden aangetast;
- de samenstelling van de woningvoorraad in de kern niet onevenredig wordt verstoord;
- de te realiseren woning(en) past/passen binnen het geldende gemeentelijk woningbouwprogramma;
- er geen onevenredige aantasting plaatsvindt van de in de omgeving aanwezige architectonische, cultuurhistorische en/of archeologische waarden;
- voldaan dient te worden aan de bepalingen ingevolge de Wet geluidhinder.

## **6. Procedureregels**

- 6.1 Bij de toepassing van de vrijstellings-, respectievelijk wijzigingsbevoegdheid als bedoeld in lid 4 respectievelijk 5 is het bepaalde in afdeling 3.4 Awb van toepassing.
- 6.2 Bij het verlenen van vrijstelling als bedoeld in lid 4, sub a en de toepassing van de wijzigingsbevoegdheid als bedoeld in lid 5 winnen burgemeester en wethouders schriftelijk advies in bij een stedenbouwkundige.

## Artikel 7

### **Maatschappelijke doeleinden (M)**

#### **1. Doeleindenomschrijving**

De op de plankaart voor "**Maatschappelijke doeleinden**" aangewezen gronden zijn bestemd voor educatieve, sociaal-medische, sociaal-culturele, levensbeschouwelijke voorzieningen alsmede voorzieningen ten behoeve van openbare dienstverlening, alsook ondergeschikte detailhandels- en/of horeca activiteiten uitsluitend ten dienste van deze maatschappelijke voorzieningen;

Deze gronden zijn mede bestemd voor wegen, parkeervoorzieningen, tuinen en andere voorzieningen ten dienste van de bestemming.

Ter plaatse van de op de plankaart opgenomen subbestemmingen zijn de gronden bestemd voor:

Mn: nutsvoorzieningen.

#### **2. Toelaatbare bebouwing**

Op deze gronden mogen, met inachtneming van de op de kaart aangegeven nadere aanwijzingen, uitsluitend ten dienste van de in lid 1 bedoelde doeleinden worden gebouwd:

- a. hoofdgebouwen;
- b. overige gebouwen;
- c. andere bouwwerken.

#### **3. Bouwbepalingen**

##### **3.1 Hoofdgebouwen**

De hoofdgebouwen worden gebouwd met inachtneming van de volgende bepalingen:

- a. de hoofdgebouwen mogen uitsluitend binnen de op de plankaart aangegeven bebouwingsvlakken worden opgericht, met inachtneming van het op de plankaart aangegeven bebouwingspercentage;
- b. de dakvoet - en de totale hoogte van een hoofdgebouw bedraagt maximaal de op de plankaart aangegeven maat, met dien verstande dat voor kerktorens geen maximale hoogtebepaling geldt;
- c. de afstand tussen vrijstaande gebouwen bedraagt minimaal 5 meter;

- d. op gronden met de nadere aanwijzing "zonder gebouwen (z)" mogen geen gebouwen worden gebouwd.

### 3.2 **Overige gebouwen en andere bouwwerken**

De overige gebouwen en andere bouwwerken worden gebouwd met inachtneming van de volgende bepalingen:

- a. de hoogte van de dakvoet van overige gebouwen maximaal 3 meter bedraagt;
- b. de hoogte van andere bouwwerken bedraagt maximaal 2 meter;
- c. op gronden met de nadere aanwijzing "zonder gebouwen (z)" mogen geen gebouwen worden gebouwd.

## 4. **Vrijstellingen**

4.1 Burgemeester en wethouders zijn bevoegd vrijstelling te verlenen van het bepaalde in:

- a. lid 3.1, sub b mits deze maat met maximaal 1 meter zal worden overschreden;
- b. lid 3.1, sub c voor een kortere afstand tussen vrijstaande gebouwen tot minimaal 3 meter;
- c. lid 3.2, sub b tot een hoogte van maximaal 10 meter.

4.2 De in lid 4.1 genoemde vrijstellingen kunnen slechts worden verleend, mits geen onevenredige aantasting plaatsvindt van:

- de samenhang in het straat- en bebouwingsbeeld;
- de gebruiksmogelijkheden van de aangrenzende gronden en bouwwerken.

## Artikel 8

### **Centrumdoeleinden (C)**

#### **1. Doeleindenomschrijving**

De op de plankaart voor "**Centrumdoeleinden**" aangewezen gronden zijn bestemd voor:

- a. maatschappelijke voorzieningen;
- b. detailhandel;
- c. horecabedrijven;
- d. kantoren;
- e. kleinschalige bedrijfsactiviteiten als bedoeld in categorie 1 van de als bijlage bij deze voorschriften opgenomen 'Staat van Bedrijfsactiviteiten';
- f. het wonen zowel in combinatie met het bepaalde onder a, b, c, d en e als zelfstandig.

#### **2. Toelaatbare bebouwing**

Op deze gronden mogen, met inachtneming van de op de kaart aangegeven nadere aanwijzingen, uitsluitend ten dienste van de in lid 1 bedoelde doeleinden worden gebouwd:

- a. hoofdgebouwen;
- b. overige gebouwen;
- c. andere bouwwerken.

#### **3. Bouwbepalingen**

##### **3.1 Hoofdgebouwen**

Met betrekking tot het bouwen van hoofdgebouwen gelden de volgende bepalingen:

- a. de hoofdgebouwen mogen uitsluitend binnen de op de plankaart aangegeven bebouwingsvlakken worden gebouwd;
- b. tenminste 50% van de voorgevel van een hoofdgebouw moet in de op de plankaart aangegeven voorgevelrooilijn worden gebouwd, daar waar een dergelijke lijn op de plankaart is aangegeven;

- c. de breedte van een hoofdgebouw zal minimaal 5 meter bedragen;
- d. de dakvoet- en de totale hoogte van een hoofdgebouw bedraagt maximaal de op de plankaart aangegeven maat;
- e. bij toepassing van hellende dakvlakken, bedraagt de dakhelling minimaal 30°;
- f. op gronden met de nadere aanwijzing "zonder gebouwen (z)" mogen geen gebouwen worden gebouwd.

### 3.2 **Overige gebouwen en andere bouwwerken**

Bij ieder hoofdgebouw mogen overige gebouwen en andere bouwwerken worden gebouwd, met dien verstande dat:

- a. de bebouwde oppervlakte van het bouwperceel maximaal 50% bedraagt;
- b. de hoogte van de dakvoet van overige gebouwen maximaal 3 meter bedraagt;
- c. de hoogte van andere bouwwerken bedraagt maximaal 2 meter;
- d. in afwijking van het onder sub c bepaalde de hoogte van een ander bouwwerk dat gebouwd wordt vóór de voorgevelrooilijn maximaal 1 meter bedraagt;
- e. op gronden met de nadere aanwijzing "zonder gebouwen (z)" mogen geen gebouwen worden gebouwd.

## 4. **Vrijstellingen**

Burgemeester en wethouders zijn bevoegd vrijstelling te verlenen van het bepaalde in:

- a. lid 1, sub e voor bedrijfsactiviteiten die voorkomen in een hogere categorie van de Staat van Bedrijfsactiviteiten dan op grond van lid 1, sub e toelaatbaar is, mits de betreffende bedrijfsactiviteit naar aard en invloed op de omgeving gelijkgesteld kan worden aan bedrijfsactiviteiten die ingevolge lid 1, sub e zijn toegestaan;
- b. lid 1, sub e voor bedrijfsactiviteiten die niet in de Staat van Bedrijfsactiviteiten zijn genoemd, mits de betreffende bedrijfsactiviteiten naar aard en invloed op de omgeving gelijkgesteld kan worden aan bedrijfsactiviteiten die ingevolge lid 1, sub e zijn toegelaten;
- c. lid 3.1, sub b voor het geheel plaatsen van de voorgevel achter de op de plankaart aangegeven voorgevelrooilijn, met dien verstande dat de voorgevel maximaal 3 meter achter de voorgevelrooilijn mag worden geplaatst;
- d. lid 3.1, sub d mits deze maat met maximaal 1 meter zal worden overschreden;
- e. lid 3.2, sub c tot een hoogte van maximaal 10 meter.

Vrijstelling als bedoeld in lid 4 wordt uitsluitend verleend indien:

- dit passend is in het straat- en bebouwingsbeeld;
- de gebruiksmogelijkheden van de aangrenzende gronden en bouwwerken niet onevenredig worden aangetast.

## **5. Wijzigingsbevoegdheden**

- 5.1 Burgemeester en wethouders zijn bevoegd, met inachtneming van het bepaalde in artikel 11 WRO, de op de plankaart aangegeven bebouwingsvlakken te vergroten, met dien verstande dat de volgende bepalingen in acht genomen dienen te worden:
- het bebouwingsvlak mag maximaal met 20% worden vergroot;
  - de vergroting van het bebouwingsvlak mag niet plaatsvinden vóór de op de plankaart aangegeven voorgevelrooilijn;
  - de gebruiksmogelijkheden van de aangrenzende gronden en bouwwerken niet onevenredig worden aangetast;
  - er geen onevenredige aantasting plaatsvindt van de in de omgeving aanwezige architectonische, cultuurhistorische en/of archeologische waarden.
- 5.2 Burgemeester en wethouders zijn bevoegd de van deze voorschriften deel uitmakende Staat van Bedrijfsactiviteiten te wijzigen in die zin, dat de categorie-indeling van bedrijfsactiviteiten kan worden gewijzigd indien en voor zover een wijziging van de belasting van de desbetreffende typen van bedrijven op het milieu als gevolg van technologische ontwikkelingen daartoe aanleiding geeft.

## **6. Procedureregels**

- 6.1 Bij de toepassing van de vrijstellings-, respectievelijk wijzigingsbevoegdheden als bedoeld in lid 4 respectievelijk 5 is het bepaalde in afdeling 3.4 Awb van toepassing.
- 6.2 Bij het verlenen van vrijstelling als bedoeld in lid 4, sub a en b en de toepassing van de wijzigingsbevoegdheid als bedoeld in lid 5.2 dient een milieudeskundige te worden gehoord, met betrekking tot de vraag of aan de in de desbetreffende artikelen genoemde criteria voor het verlenen van vrijstelling dan wel het toepassen van de wijzigingsbevoegdheid is voldaan.
- 6.3 Bij het verlenen van vrijstelling als bedoeld in lid 4, sub c winnen burgemeester en wethouders schriftelijk advies in bij een stedenbouwkundige.

## Artikel 9

### **Maatschappelijke doeleinden (M) + Kantoren (K)**

#### **1. Doeleindenomschrijving**

De op de plankaart voor "**Maatschappelijke doeleinden (M) + Kantoren (K)**" aangewezen gronden zijn bestemd voor educatieve, sociaal-medische, sociaal-culturele, levensbeschouwelijke voorzieningen alsmede voorzieningen ten behoeve van openbare dienstverlening, alsook ondergeschikte detailhandels- en/of horeca activiteiten uitsluitend ten dienste van deze maatschappelijke voorzieningen en kantoren.

Deze gronden zijn mede bestemd voor wegen, parkeervoorzieningen, tuinen en andere voorzieningen ten dienste van de bestemming.

#### **2. Toelaatbare bebouwing**

Op deze gronden mogen, met inachtneming van de op de kaart aangegeven nadere aanwijzingen, uitsluitend ten dienste van de in lid 1 bedoelde doeleinden worden gebouwd:

- a. hoofdgebouwen;
- b. overige gebouwen;
- c. andere bouwwerken.

#### **3. Bouwbepalingen**

##### **3.1 Hoofdgebouwen**

Met betrekking tot het bouwen van hoofdgebouwen gelden de volgende bepalingen:

- a. de hoofdgebouwen mogen uitsluitend binnen de op de plankaart aangegeven bebouwingsvlakken worden opgericht;
- b. de breedte van een hoofdgebouw zal minimaal 5 meter bedragen;
- c. de dakvoet- en de totale hoogte van een hoofdgebouw bedraagt maximaal de op de plankaart aangegeven maat;
- d. bij toepassing van hellende dakvlakken, bedraagt de dakhelling minimaal 30°;
- e. de afstand tussen vrijstaande gebouwen bedraagt minimaal 5 meter;
- f. op gronden met de nadere aanwijzing "zonder gebouwen (z)" mogen geen gebouwen worden gebouwd.

### 3.2 **Overige gebouwen en andere bouwwerken**

Bij ieder hoofdgebouw mogen overige gebouwen en andere bouwwerken worden gebouwd, met dien verstande dat:

- a. de bebouwde oppervlakte van het bouwperceel maximaal 50% bedraagt;
- b. de hoogte van de dakvoet van overige gebouwen maximaal 3 meter bedraagt;
- c. de hoogte van andere bouwwerken bedraagt maximaal 2 meter;
- d. op gronden met de nadere aanwijzing "zonder gebouwen (z)" mogen geen gebouwen worden gebouwd.

## 4. **Vrijstellingen**

Burgemeester en wethouders zijn bevoegd vrijstelling te verlenen van het bepaalde in:

- a. lid 3.1, sub c mits deze maat met maximaal 1 meter zal worden overschreden;
- b. lid 3.1, sub e voor een kortere afstand tussen vrijstaande gebouwen tot minimaal 3 meter;
- c. lid 3.2, sub c tot een hoogte van maximaal 10 meter;

Vrijstelling als bedoeld in lid 4 wordt uitsluitend verleend indien:

- dit passend is in het straat- en bebouwingsbeeld;
- de gebruiksmogelijkheden van de aangrenzende gronden en bouwwerken niet onevenredig worden aangetast.

## 5. **Procedureregels**

Bij de toepassing van de vrijstellingsbevoegdheden als bedoeld in lid 4 is het bepaalde in afdeling 3.4 Awb van toepassing.



## Artikel 10

### **Bedrijfsdoeleinden (B)**

#### **1. Doeleindenomschrijving**

De op de kaart voor "**Bedrijfsdoeleinden**" aangewezen gronden zijn bestemd voor de uitoefening van bedrijfsactiviteiten voorzover die voorkomen in de bij deze voorschriften behorende Staat van Bedrijfsactiviteiten.

Het uitoefenen van detailhandel, anders dan als ondergeschikte nevenactiviteit bij ter plaatse uitgeoefende bedrijfsactiviteiten, is niet toegestaan.

Deze gronden zijn mede bestemd voor verhardingen, groenvoorzieningen en andere voorzieningen ten dienste van de bestemming, waaronder begrepen energievoorzieningen.

#### **2. Toelaatbare bebouwing**

Op deze gronden mogen, met inachtneming van de op de kaart aangegeven nadere aanwijzingen, uitsluitend ten dienste van de in lid 1 bedoelde doeleinden worden gebouwd:

- a. bedrijfsgebouwen;
- b. andere bouwwerken.

#### **3. Bouwbepalingen**

De gebouwen en andere bouwwerken worden gebouwd met inachtneming van de volgende bepalingen:

- a. de hoofdgebouwen mogen uitsluitend binnen de op de plankaart aangegeven bebouwingsvlakken worden gebouwd;
- b. de dakvoet- en de totale hoogte bedraagt maximaal de op de plankaart aangegeven maat;
- c. de afstand tussen vrijstaande gebouwen bedraagt minimaal 5 meter;
- d. de hoogte van andere bouwwerken bedraagt maximaal 2 meter;
- e. op gronden met de nadere aanwijzing "zonder gebouwen (z)" mogen geen gebouwen worden gebouwd.

#### **4. Vrijstellingen**

Burgemeester en wethouders zijn bevoegd vrijstelling te verlenen van het bepaalde in:

- a. lid 1 voor de uitoefening van een bedrijfsactiviteit die niet in de Staat van Bedrijfsactiviteiten is genoemd, mits deze activiteit naar haar aard en invloed op de omgeving kan worden gelijkgesteld met een krachtens lid 1 ter plaatse toegelaten categorie bedrijfsactiviteiten;
- b. lid 3, sub b mits deze maat met maximaal 1 meter zal worden overschreden;
- c. lid 3, sub d tot een hoogte van maximaal 10 meter.

#### **5. Wijzigingsbevoegdheid**

Burgemeester en wethouders zijn bevoegd de van deze voorschriften deel uitmakende Staat van Bedrijfsactiviteiten te wijzigen in die zin, dat de categorie-indeling van bedrijfsactiviteiten kan worden gewijzigd indien en voor zover een wijziging van de belasting van de desbetreffende typen van bedrijven op het milieu als gevolg van technologische ontwikkelingen daartoe aanleiding geeft.

#### **6. Procedureregels**

- 6.1 Bij de toepassing van de vrijstellings-, respectievelijk wijzigingsbevoegdheden als bedoeld in lid 4 respectievelijk 5 is het bepaalde in afdeling 3.4 Awb van toepassing.
- 6.2 Bij het verlenen van vrijstelling als bedoeld in lid 4, sub a en de toepassing van de wijzigingsbevoegdheid als bedoeld in lid 5 dient een milieudeskundige te worden gehoord, met betrekking tot de vraag of aan de in de desbetreffende artikelen genoemde criteria voor het verlenen van vrijstelling dan wel het toepassen van de wijzigingsbevoegdheid is voldaan.

## Artikel 11

### **Schuur (S)**

#### **1. Doeleindenomschrijving**

De op de plankaart voor "**Schuur**" aangewezen gronden zijn bestemd voor:

- a. opslag en berging van goederen en stoffen, waarvoor geen melding of milieuvvergunning is vereist op grond van de Wet milieubeheer of andere milieuwetgeving;
- b. hobbymatig houden van dieren.

#### **2. Toelaatbare bebouwing**

Op deze gronden mogen, met inachtneming van de op de plankaart aangegeven nadere aanwijzingen, ten behoeve van de bestemming "Schuur" uitsluitend worden gebouwd:

niet voor bewoning bestemde gebouwen.

#### **3. Bouwbepalingen**

De gebouwen zullen worden gebouwd met inachtneming van de volgende bepalingen:

- a. de gebouwen mogen uitsluitend binnen de op de plankaart aangegeven bebouwingsvlakken worden gebouwd;
- b. de dakvoet- en de totale hoogte bedraagt maximaal de op de plankaart aangegeven maat. Indien een dakhelling wordt toegepast bedraagt de helling minimaal 30°;
- c. op gronden met de nadere aanwijzing "zonder gebouwen (z)" mogen geen gebouwen worden gebouwd.

#### **4. Vrijstellingen**

Burgemeester en wethouders zijn bevoegd vrijstelling te verlenen van het bepaalde in lid 3, sub b mits deze maat met maximaal 1 meter zal worden overschreden.

## Artikel 12

### **Autoboxen**

#### **1. Doeleindenomschrijving**

De op de plankaart voor "**Autoboxen**" aangewezen gronden zijn bestemd voor boxen ten behoeve van huishoudelijke berg- en werkruimte en als stalling van voertuigen.

#### **2. Toelaatbare bebouwing**

Op deze gronden mogen, met inachtneming van de op de plankaart aangegeven nadere aanwijzingen, uitsluitend ten dienste van de in lid 1 bedoelde doeleinden worden gebouwd:

niet voor bewoning bestemde gebouwen.

#### **3. Bouwbepalingen**

De gebouwen zullen worden gebouwd met inachtneming van de volgende bepalingen:

- a. de gebouwen mogen uitsluitend binnen de op de plankaart aangegeven bebouwingsvlakken worden opgericht;
- b. de breedte van een autobox bedraagt maximaal 3 meter;
- c. de dakvoet- en de totale hoogte bedraagt maximaal de op de plankaart aangegeven maat. Indien een dakhelling wordt toegepast bedraagt de helling minimaal 30°;
- d. op gronden met de nadere aanwijzing "zonder gebouwen (z)" mogen geen gebouwen worden gebouwd.

#### **4. Vrijstellingen**

Burgemeester en wethouders zijn bevoegd vrijstelling te verlenen van het bepaalde in lid 3, sub c mits deze maat met maximaal 1 meter zal worden overschreden.

## Artikel 13

### Verkeers- en verblijfsdoeleinden

#### 1. Doeleindenomschrijving

De op de plankaart voor "**Verkeers- en verblijfsdoeleinden**" aangewezen gronden zijn bestemd voor straten, voet- en fietspaden, rabatten, parkeerterreinen, speelvoorzieningen, straatmeubilair, afvalverzamelvoorzieningen, geluidwerende voorzieningen, groenvoorzieningen, waterhuishoudkundige voorzieningen en voorzieningen ten behoeve van het openbare nut.

#### 2. Toelaatbare bebouwing

Op deze gronden mogen, met inachtneming van de op de kaart aangegeven nadere aanwijzingen, uitsluitend ten dienste van de in lid 1 genoemde doeleinden worden gebouwd:

- a. niet voor bewoning bestemde gebouwen;
- b. andere bouwwerken.

#### 3. Bouwbepalingen

De gebouwen en andere bouwwerken worden gebouwd met inachtneming van de volgende bepalingen:

- a. de oppervlakte van gebouwen bedraagt maximaal 15 m<sup>2</sup>;
- b. de totale hoogte van gebouwen bedraagt maximaal 3,5 meter;
- c. de totale hoogte van andere bouwwerken bedraagt maximaal:
  - antennes: 5 meter;
  - speeltoestellen: 4 meter;
  - openbare nutsvoorzieningen: 3,5 meter;
  - lichtmasten en overige masten: 8 meter;
  - overige andere bouwwerken: 2 meter;
- d. op gronden met de nadere aanwijzing "zonder gebouwen (z)" mogen geen gebouwen worden gebouwd.

#### 4. Vrijstellingen

Burgemeester en wethouders zijn bevoegd vrijstelling te verlenen van het bepaalde in lid 3, sub c tot een hoogte van maximaal 10 meter.

## Artikel 14

### Groenvoorzieningen

#### 1. Doeleindenomschrijving

De op de plankaart voor "**Groenvoorzieningen**" aangewezen gronden zijn bestemd voor plantsoen, bermstroken, bermsloten, waterpartijen, paden, speelvoorzieningen, straatmeubilair, afvalverzamelvoorzieningen, voorzieningen ten behoeve van openbaar nut, geluidwerende voorzieningen en andere tot de bestemming behorende groen- en recreatieve voorzieningen.

#### 2. Toelaatbare bebouwing

Op deze gronden mogen, met inachtneming van de op de kaart aangegeven nadere aanwijzingen, uitsluitend ten dienste van de in lid 1 genoemde doeleinden worden gebouwd:

- a. niet voor bewoning bestemde gebouwen;
- b. andere bouwwerken.

#### 3. Bouwbepalingen

De gebouwen en andere bouwwerken worden gebouwd met inachtneming van de volgende bepalingen:

- a. de oppervlakte van gebouwen bedraagt maximaal 15 m<sup>2</sup>;
- b. de totale hoogte van gebouwen bedraagt maximaal 3,5 meter;
- c. de totale hoogte van andere bouwwerken bedraagt maximaal:
  - antennes: 5 meter;
  - speeltoestellen: 4 meter;
  - openbare nutsvoorzieningen: 3,5 meter;
  - lichtmasten en overige masten: 8 meter;
  - overige andere bouwwerken: 2 meter.

d. op gronden met de nadere aanwijzing "zonder gebouwen (z)" mogen geen gebouwen worden gebouwd.

#### 4. Vrijstellingen

Burgemeester en wethouders zijn bevoegd vrijstelling te verlenen van het bepaalde in lid 3, sub c tot een hoogte van maximaal 10 meter.

## Artikel 15

### **Water**

#### **1. Doeleindenomschrijving**

De op de plankaart voor "**Water**" aangewezen gronden zijn bestemd voor waterpartijen en (primaire) waterlopen, zoals sloten, watergangen en singels en andere tot de bestemming behorende watervoorzieningen.

#### **2. Toelaatbare bebouwing**

Op deze gronden mogen, met inachtneming van de op de kaart aangegeven nadere aanwijzingen, uitsluitend ten dienste van de in lid 1 genoemde doeleinden worden gebouwd:

andere bouwwerken.

#### **3. Bouwbepalingen**

De andere bouwwerken worden gebouwd met inachtneming van de volgende bepaling:

de hoogte van andere bouwwerken bedraagt maximaal 2 meter.

#### **4. Vrijstellingen**

Burgemeester en wethouders zijn bevoegd vrijstelling te verlenen van het bepaalde in lid 3 tot een hoogte van maximaal 10 meter.

## Artikel 16

### **Waterstaatkundige doeleinden**

#### **1. Doeleindenomschrijving**

De op voorschriftenkaart 1 voor "**Waterstaatkundige doeleinden**" aangewezen gronden zijn, naast de daarvoor aangewezen andere bestemming(en), primair bestemd voor waterkering, waterbeheersing, kaden, dijksloten, opslag en onderhoud ten behoeve van vaar- en waterwegen, wegen, paden, parkeervoorzieningen en groenvoorzieningen.

#### **2. Toelaatbare bebouwing**

Op deze gronden mogen, met inachtneming van de op de kaart aangegeven nadere aanwijzingen, uitsluitend ten dienste van de in lid 1 genoemde doeleinden worden gebouwd:

ander bouwwerken.

#### **3. Bouwbepalingen**

De andere bouwwerken zullen worden gebouwd met inachtneming van de volgende bepaling:

de hoogte van andere bouwwerken zal maximaal 2 meter bedragen.

#### **4. Vrijstellingen**

4.1 Burgemeester en wethouders zijn bevoegd vrijstelling te verlenen van het bepaalde in:

a. lid 2 voor het bouwen van bouwwerken ten behoeve van de voor deze gronden geldende andere bestemming(en), mits de waterstaatkundige belangen van de gronden hierdoor niet onevenredig worden geschaad;

b. lid 3 tot een hoogte van maximaal 10 meter.

4.2 Bij het verlenen van vrijstelling als bedoeld in lid 4.1, sub a winnen burgemeester en wethouders schriftelijk advies in bij een deskundige op het gebied van waterkeringen (het Waterschap) omtrent de vraag of door het verlenen van een bouwvergunning de waterstaatkundige belangen niet onevenredig worden geschaad.



## **PARAGRAAF III**

# **OVERIGE BEPALINGEN**

### Artikel 17

#### **Algemene vrijstellingen**

1. Burgemeester en wethouders zijn bevoegd vrijstelling te verlenen van de bepalingen in dit plan voor:
  - a. het overschrijden van de naar de weg gekeerde bebouwingsgrens, zomede van de ten opzichte van de zijdelingse perceelsgrens bepaalde minimumafstand door:
    - erkers, balkons en bordessen tot maximaal 1 meter;
    - ingangspartijen tot maximaal 2 meter, mits de bebouwde oppervlakte maximaal 6 m<sup>2</sup> en de hoogte maximaal 3 meter zal bedragen.

Deze bepaling is van toepassing voor het overschrijden van grenzen voor zover deze niet leiden tot wijziging van bestemmingen;
  - b. het oprichten van antennes en masten tot een hoogte van 15 meter;
  - c. geringe afwijkingen, die in het belang zijn van een ruimtelijk of technisch beter verantwoorde plaatsing van bouwwerken of die noodzakelijk zijn in verband met de werkelijke toestand van het terrein;
  - d. het afwijken van breedte- en dieptematen voor bebouwing, oppervlakte en bebouwingspercentages tot maximaal 10% van de voorgeschreven maten.
2. De in lid 1 genoemde vrijstellingen kunnen slechts worden verleend, mits geen onevenredige aantasting plaatsvindt van:
  - de samenhang in het straat- en bebouwingsbeeld;
  - de gebruiksmogelijkheden van de aangrenzende gronden en bouwwerken.

## Artikel 18

### Wijzigingsbevoegdheden

#### 1. Algemene wijzigingsbevoegdheden

Burgemeester en wethouders zijn bevoegd, met inachtneming van het bepaalde in artikel 11 WRO, de kaart te wijzigen voor:

- a. het bouwen van niet voor bewoning bestemde gebouwen en andere bouwwerken van geringe afmetingen ten dienste van het openbaar nut met een oppervlakte van maximaal 15 m<sup>2</sup> en een hoogte van maximaal 3,5 meter;
- b. het overschrijden van de naar de weg gekeerde bebouwingsgrens, zomede van de ten opzichte van de zijdelingse perceelsgrens bepaalde minimumafstand door:
  - erkers, balkons en bordessen tot maximaal 1 meter;
  - ingangspartijen tot maximaal 2 meter, mits de bebouwde oppervlakte maximaal 6 m<sup>2</sup> en de hoogte maximaal 3 meter zal bedragen;
- c. geringe afwijkingen, die in het belang zijn van een ruimtelijk of technisch beter verantwoorde plaatsing van bouwwerken of die noodzakelijk zijn in verband met de werkelijke toestand van het terrein. Hierbij zijn verschuivingen van de bestemmingsgrens met maximaal 5 meter toelaatbaar.

Deze bepalingen zijn van toepassing voor het overschrijden van grenzen voor zover deze leiden tot wijziging van bestemmingen.

2. De in lid 1, sub b genoemde wijzigingsbevoegdheid kan slechts worden toegepast, mits geen onevenredige aantasting plaatsvindt van:
  - de samenhang in het straat- en bebouwingsbeeld;
  - de gebruiksmogelijkheden van de aangrenzende gronden en bouwwerken.

#### 3. Specifieke wijzigingsbevoegdheden

Burgemeester en wethouders zijn bevoegd, met inachtneming van het bepaalde in artikel 11 WRO, de bestemmingen binnen het op de plankaart aangegeven gebied te wijzigen in de bestemmingen "Woondoeleinden", Verkeers- en verblijfsdoeleinden" en "Groenvoorzieningen", met dien verstande dat de volgende bepalingen in acht genomen dienen te worden:

- op de betreffende gronden maximaal 36 woningen mogen worden gebouwd;
- uitsluitend vrijstaande, aaneengesloten en twee aaneengebouwde woningen mogen worden gebouwd;
- de dakvoetheogte van de woningen maximaal 6 en de totale hoogte maximaal 9,5 meter bedraagt;

- het bepaalde in artikel 6 "Woondoeleinden", artikel 14 "Verkeers- en verblijfsdoeleinden" en artikel 15 "Groenvoorzieningen" van overeenkomstige toepassing wordt verklaard;
- de gebruiksmogelijkheden van de aangrenzende gronden en bouwwerken niet onevenredig worden aangetast;
- er vindt geen onevenredige aantasting plaats van de in de omgeving aanwezige architectonische, cultuurhistorische en/of archeologische waarden;
- uit een onderzoek naar de bodemkwaliteit dient te blijken dat de bodem geschikt is voor woondoeleinden;
- voldaan dient te worden aan de bepalingen ingevolge de Wet geluidhinder;
- uit een uit te voeren watertoets blijkt dat er geen onevenredige nadelige effecten voortvloeien voor de waterhuishouding.

#### **4. Procedureregels**

- 4.1 Bij de toepassing van de wijzigingsbevoegdheden als bedoeld in lid 1 en 3 is het bepaalde in afdeling 3.4 Awb van toepassing;
- 4.2 Bij de toepassing van de wijzigingsbevoegdheden als bedoeld in lid 3 winnen burgemeester en wethouders schriftelijk advies in bij een stedenbouwkundige.

## Artikel 19

### **Nadere eisen**

1. Burgemeester en wethouders zijn bevoegd, met inachtneming van de bepalingen vervat in paragraaf II, bij het verlenen van een bouwvergunning, nadere eisen te stellen ten aanzien van:
  - a. de plaatsing van hoofdgebouwen en overige gebouwen ten opzichte van de perceelsgrens en ten opzichte van elkaar;
  - b. de dakhelling van hellende dakvlakken van gebouwen;
  - c. de plaatsing en vormgeving van andere bouwwerken.
2. De in lid 1 bedoelde nadere eisen mogen slechts worden gesteld met het doel te voorkomen dat de belangen van derden worden geschaad of afbreuk wordt gedaan aan de doeleinden van het plan en met het oog op de bereikbaarheid van gebouwen, andere bouwwerken en gronden in verband met calamiteiten.

## Artikel 20

### **Gebruiksbepalings**

1. Het is verboden de in dit plan begrepen gronden, gebouwen en andere bouwwerken te gebruiken, te doen of laten gebruiken op een wijze of tot een doel strijdig met de in dit plan aan de grond gegeven bestemming.

Tot het verboden gebruik wordt in ieder geval gerekend het gebruiken, te doen of laten gebruiken van gronden, gebouwen en andere bouwwerken ten behoeve van de exploitatie van een seksinrichting, een escortbedrijf en raam- en straatprostitutie.

### **2. Algemene vrijstelling**

Burgemeester en wethouders verlenen vrijstelling van het bepaalde in lid 1, indien strikte toepassing daarvan zou leiden tot een beperking van het meest doelmatige gebruik dat niet door dringende redenen wordt gerechtvaardigd.

### **3. Specifieke vrijstelling ten behoeve van beroepsmatige en/of bedrijfsmatige activiteiten**

Burgemeester en wethouders zijn bevoegd vrijstelling te verlenen van het bepaalde in lid 1:

voor de uitoefening van beroepsmatige en/of bedrijfsmatige activiteiten in een woning en/of bij de woning behorende overige gebouwen, met dien verstande dat bedoeld gebruik geen onevenredige hinder voor het woonmilieu mag opleveren en geen onevenredige afbreuk mag doen aan het woonkarakter van de wijk of buurt.

Dit betekent onder meer dat:

- de woning moet blijven voldoen aan het Bouwbesluit;
- het gebruik een kleinschalig karakter heeft en zal behouden en naar aard met het woonkarakter van de omgeving in overeenstemming moet zijn. Dat wil zeggen dat van de vloeroppervlakte (netto) van de woning en overige gebouwen gezamenlijk maximaal 40 m<sup>2</sup> ten behoeve van beroeps- of bedrijfsmatige activiteiten in gebruik mag zijn;
- geen vrijstelling wordt verleend voor het uitoefenen van bedrijvigheid die vergunnings- of meldingsplichtig is op grond van de Wet milieubeheer of andere milieuwetgeving, tenzij het gebruik de woonfunctie op zichzelf en in relatie tot zijn omgeving niet zal aantasten;
- het gebruik de woonfunctie dient te ondersteunen, dat wil zeggen dat degene die de activiteiten in de woning of overig gebouw uitvoert tevens gebruiker van de woning is;
- het niet betreft zodanige verkeersaantrekkende activiteiten die kunnen leiden tot een nadelige beïnvloeding van de normale afwikkeling van het verkeer dan wel tot een onevenredige parkeerdruk op de openbare ruimte;
- de uitoefening van detailhandel is niet toegestaan, uitgezonderd als ondergeschikte nevenactiviteit in verband met het desbetreffende beroep of bedrijf;

- geen activiteiten mogen plaatsvinden, die in de regel worden uitgeoefend in een winkelcentrum of een bedrijventerrein.

## Artikel 21

### Overgangsbepalingen

#### 1. Ten aanzien van het gebruik gelden de volgende overgangsbepalingen:

- a. het gebruik van gronden en bouwwerken dat bestond ten tijde van het van kracht worden van het verbod tot gebruik in strijd met de aan die gronden en bouwwerken gegeven bestemming, en dat in enigerlei opzicht afwijkt van het plan, mag worden voortgezet of gewijzigd, zolang en voor zover de strijdigheid van dat gebruik ten opzichte van het gebruik overeenkomstige bestemmingen in dit plan, naar de aard en omvang niet wordt vergroot,
- b. het bepaalde in sub a. is niet van toepassing op het gebruik dat reeds in strijd was met het voorheen geldende bestemmingsplan, daaronder begrepen de overgangsbepalingen.

#### 2. Ten aanzien van het bouwen gelden de volgende overgangsbepalingen:

- a. bouwwerken, die ten tijde van de tervisielegging van het ontwerp van dit bestemmingsplan bestaan, dan wel nadien worden gebouwd of kunnen worden gebouwd met inachtneming van het bepaalde bij of krachtens de Woningwet, en die in enigerlei opzicht van het plan afwijken, mogen, mits de bestaande afwijkingen naar de aard en omvang niet worden vergroot:
  - gedeeltelijk worden vernieuwd of veranderd,
  - na het tenietgaan tengevolge van een calamiteit geheel worden vernieuwd of veranderd, mits de bouwaanvraag geschiedt binnen 2 jaar na het tenietgaan,
- b. het bepaalde in sub a. is niet van toepassing op bouwwerken die weliswaar bestaan op het tijdstip van de tervisielegging van het ontwerp van dit bestemmingsplan, doch zijn gebouwd in strijd met het toen geldende plan, daaronder begrepen de overgangsbepalingen van dat plan.

#### 3. Vrijstellingsbepaling

Burgemeester en wethouders kunnen vrijstelling verlenen van het bepaalde in lid 2 sub a. ten behoeve van een éénmalige vergroting van de inhoud van de in lid 2 sub a. toegelaten bouwwerken met maximaal 10 %.

## Artikel 22

### **Strafbaarheid van overtredingen**

Overtreding van het bepaalde in:

- artikel 20, lid 1;

is een strafbaar feit in de zin van artikel 1a onder 2 van de Wet op de economische delicten.



Artikel 23

**Slotbepaling**

Deze voorschriften kunnen worden aangehaald onder de naam:

Voorschriften bestemmingsplan "Bebouwde kom Wilhelminadorp".

20 maart 2006



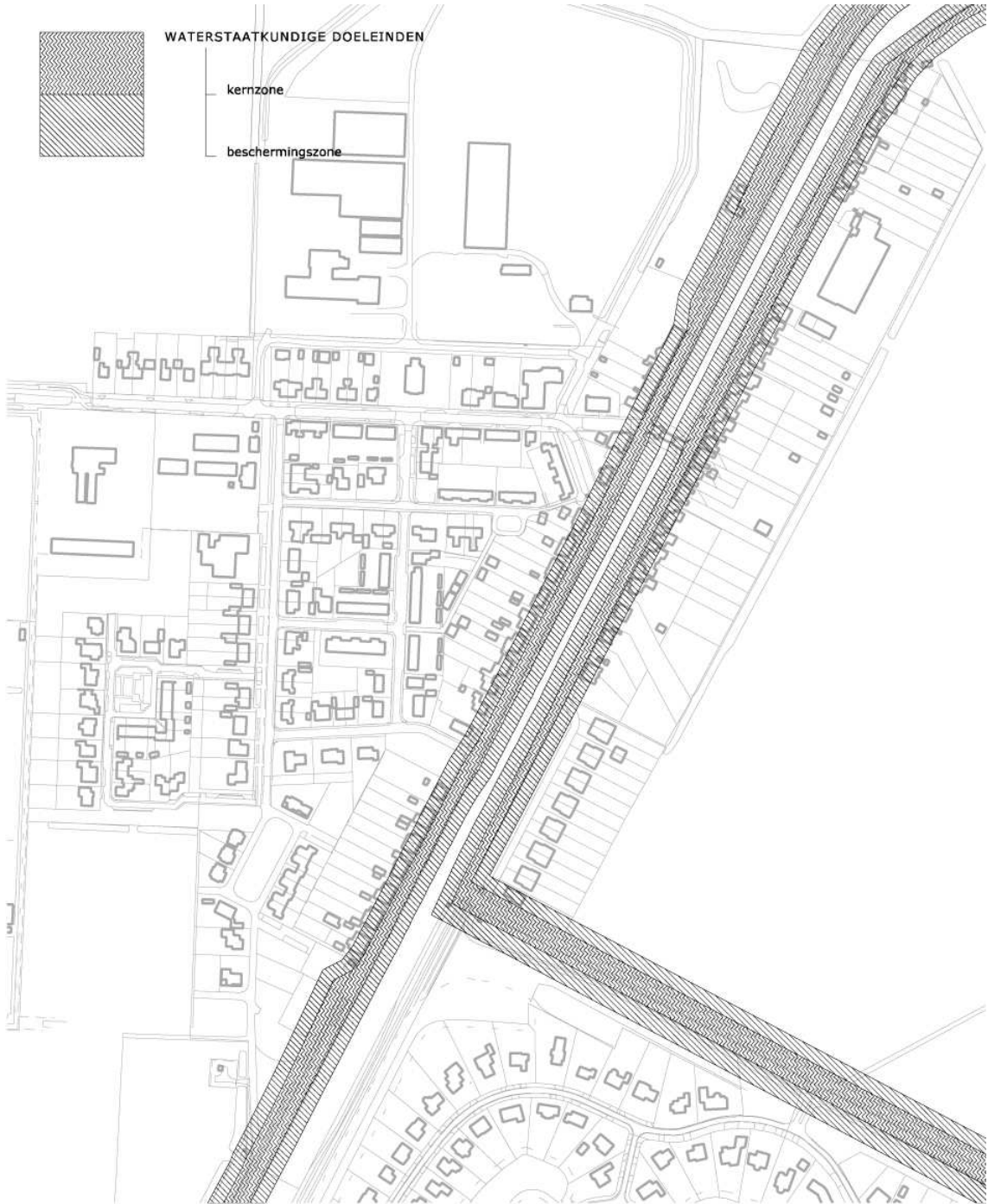
## **BIJLAGEN**



# **BIJLAGE 1**

Voorschriftenkaart









## **BIJLAGE 2**

Staat van bedrijfsactiviteiten

